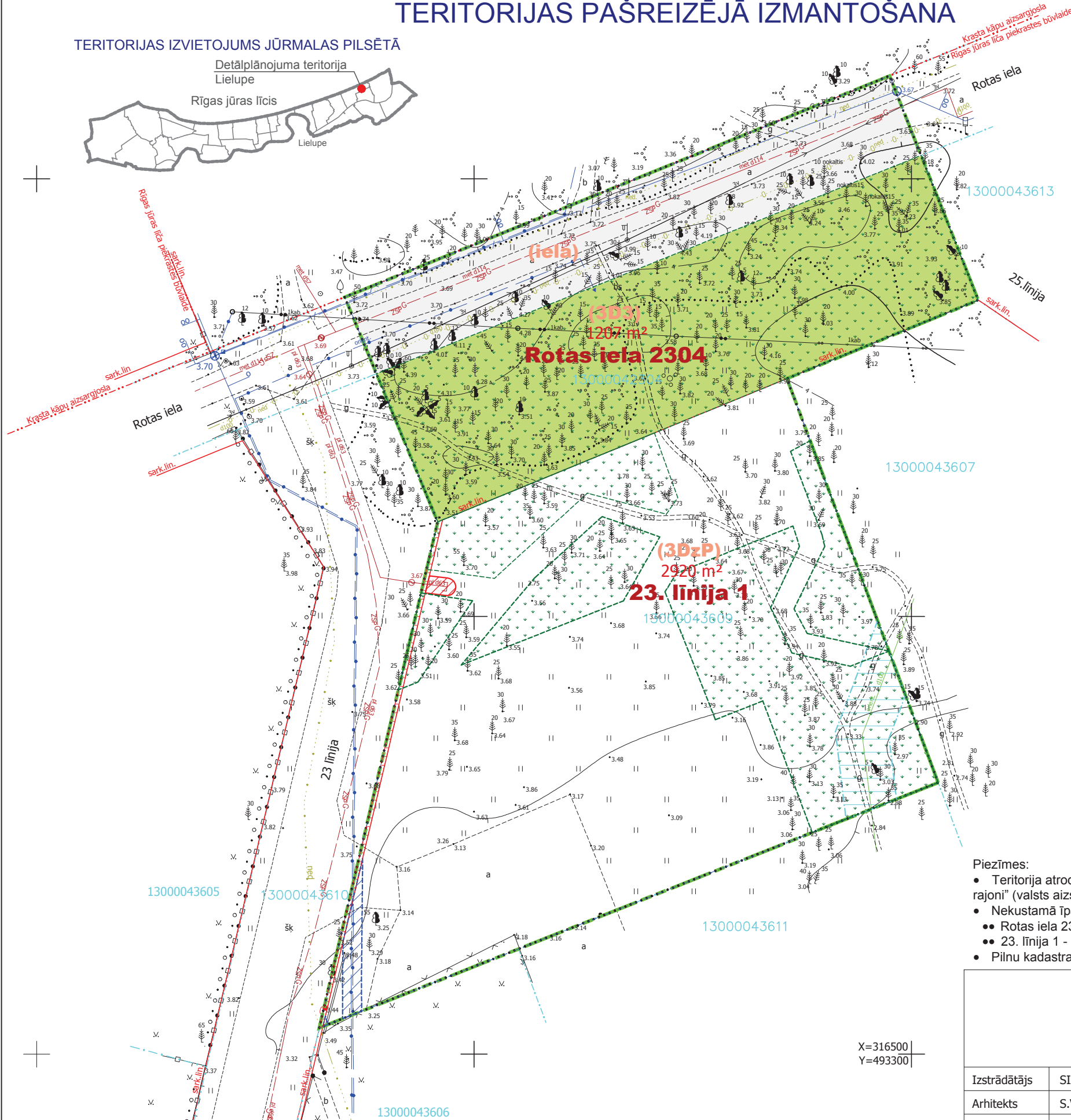
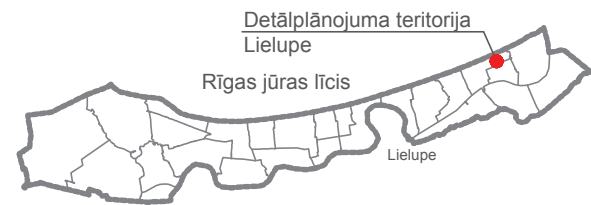


DETĀLPLĀNOJUMS ZEMESGABALIEM 23. LĪNIJA 1 UN ROTAS IEĻA 2304, JŪRMALĀ

TERITORIJAS PAŠREIZĒJĀ IZMANTOŠANA

TERITORIJAS IZVIETOJUMS JŪRMALAS PILSĒTĀ



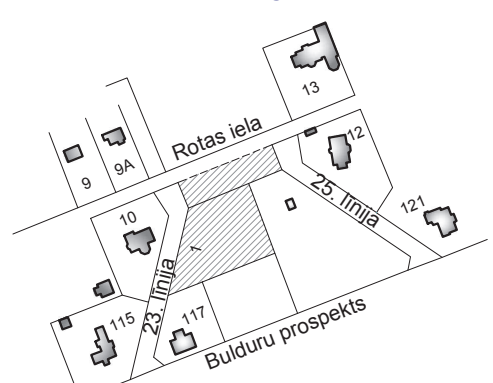
PIEŅEMTIE APZĪMĒJUMI

Apzīmējums	Nosaukums	KODS
	Detalizēti izstrādājamā teritorija	
	Zemesgabala robeža	
23. līnija 1	Zemesgabala adrese	
13000042304	Kadastra numurs	
2920 m ²	Zemesgabala platība	
(3DzP)	Teritorijas atļautā izmantošana - Priekuļa parka apbūves teritorija,	
(3D3)	Apstādījumu un atpūtas teritorija	
(iela)	Satiksmes infarstrukturās teritorija	
	Sarkanā līnija	7312030100
	Meža zemes teritorija	
	Rīgas jūras līča piekrastes būvvalde - būvniecības ierobežojumu teritorija, kas noteikta teritorijas attīstības plānošanas dokumentā	7313090100
VIDES UN DABAS RESURSU AIZSARDZĪBAS AIZSARGJOSLAS		
	Baltijas jūras un Rīgas jūras līča ierobežotās saimnieciskās darbības joslas teritorija	7311010300
	Valsts nozīmes pilsēt būvniecības pieminekļa teritorija un objekti	7314010602
EKSPLUATĀCIJAS AIZSARGJOSLAS		
	Ekspluatācijas aizsargjoslas teritorija ap ūdensvadu, kas atrodas līdz 2 metru dziļumam	7312010101
	Ekspluatācijas aizsargjoslas teritorija gar gāzesvadu ar spiedienu līdz 0,4 megapaskāļiem	7312080101
	Ekspluatācijas aizsargjoslas teritorija gar pazemes elektronisko sakaru tīklu līniju un kabeļu kanalizāciju	7312040100
	Ekspluatācijas aizsargjoslas teritorija gar ielu vai ceļu - sarkanā līnija	7312030100

TERITORIJAS ZONĒJUMS



KVARTĀLA SHĒMA



Piezīmes:

- Teritorija atrodas valsts nozīmes pilsēt būvniecības pieminekļa „Dubultu – Majoru – Dzintaru – Bulduru – Lielupes vasarnīcu rajoni” (valsts aizsardzības Nr. 6083) teritorijā un ir tā daļa.
- Nekustamā īpašuma lietošanas mērķis:
 - Rotas iela 2304 - 1011;
 - 23. līnija 1 - 0601;
- Pilnu kadastra informāciju skatīt zemes ierīcības projektā - lapa Nr.3.

X=316500
Y=493300

DETĀLPLĀNOJUMS ZEMESGABALIEM 23. LĪNIJA 1 un Rotas iela 2304, JŪRMALĀ

kadastra nr. 1300 004 3609, z/g platība 2920 kv.m.
kadastra nr. 1300 004 2304, z/g platība 1207 kv.m.

GRAFISKĀ DAĻA

TERITORIJAS PAŠREIZĒJĀ IZMANTOŠANA

Izstrādātājs	SIA SINTIJA VAIVADE_ARHITEKTE		Pasūtītājs Raimonds Kisiels	Mērogs	Lapa	Lapu skaits
Arhitekts	S.VAIVADE	2015.		M 1:500	1	4
Projekta vad.	R.ANSULE	2015.		Jūrmala, 2015.gads		